



УПРАВЛІННЯ ДЕРЖАВНОГО АГЕНТСТВА З РОЗВИТКУ МЕЛІОРАЦІЇ,  
РИБНОГО ГОСПОДАРСТВА ТА ПРОДОВОЛЬЧИХ ПРОГРАМ  
У ХАРКІВСЬКІЙ ОБЛАСТІ

**НАКАЗ**

від \_\_\_\_\_ 202 р.

м. Харків

№ \_\_\_\_\_

Про затвердження переліку меж нерестовищ  
та перенесення строків заборони на добування (вилов)  
водних біоресурсів у рибогосподарських водних  
об'єктах Харківської області на період нересту 2026 року

Відповідно до Закону України «Про рибне господарство, промислове рибальство та охорону водних біоресурсів», Правил промислового рибальства у внутрішніх рибогосподарських водних об'єктах (їх частинах), затверджених наказом Мінагрополітики України від 10.04.2023 № 785 та зареєстрованих в Міністерстві юстиції України 24.04.2023 за № 665/39721, Правил любительського рибальства, затверджених наказом Мінагрополітики України від 15.09.2022 № 700 та зареєстрованих в Міністерстві юстиції України 16.11.2022 за № 1412/38748, Положення про Управління Державного агентства з розвитку меліорації, рибного господарства та продовольчих програм у Харківській області, затвердженого наказом Держрибагентства від 15.02.2024 № 77 (зі змінами), на підставі Науково-біологічного обґрунтування переліку меж нерестовищ на рибогосподарських водних об'єктах на період 2026-2028 років, затвердженого Державною науковою установою «Інститут рибного господарства, екології моря та океанографії» (далі – ДНУ «ІРГЕМО») 18.03.2026 та Науково-біологічного обґрунтування перенесення термінів весняно-літньої заборони на лов водних біоресурсів в окремих рибогосподарських водних об'єктах у 2026 р., затвердженого ДНУ «ІРГЕМО» 19.03.2026, з метою забезпечення належного контролю за станом нересту водних біоресурсів 2026 році у рибогосподарських водних об'єктах (їх частинах) Харківської області,

**НАКАЗУЮ:**

1. Затвердити Перелік меж нерестовищ у рибогосподарських водних об'єктах Харківської області у період нересту 2026 року, що додається.
2. Перенести строки заборони на добування (вилов) водних біоресурсів на період нересту 2026 року у таких рибогосподарських водних об'єктах



ДОКУМЕНТ СЕД АСКОД

Сертифікат 04AF212836405D9904000000C6C13500AEBAEE00  
Підписувач Дриль Володимир Володимирович  
Дійсний з 23.02.2026 11:29:47 по 23.02.2028 11:29:47

Харків рибпатруль



№ 26 від 24.03.2026

Харківської області: Печенізькому водосховищі та водоймі-охолоджувачі Зміївської ТЕС – з 10 квітня по 20 червня 2026 р.

3. Відділу охорони водних біоресурсів «Рибоохоронний патруль» спільно з сектором іхтіології, регулювання рибальства, меліорації та аквакультури:

– у період заборони на добування (вилов) водних біоресурсів у рибогосподарських водних об'єктах (їх частинах) на період нересту здійснювати контроль за іхтіологічною ситуацією та проходженням нересту водних біоресурсів;

– у термін до 01 числа кожного місяця наступного за звітним до кінця нерестової заборони надавати до Держрибагентства інформацію за визначеною формою системою електронного документообігу АСКОД та на електронну адресу: [ihtiology@darg.gov.ua](mailto:ihtiology@darg.gov.ua).

4. Головному спеціалісту сектору іхтіології, регулювання рибальства, меліорації та аквакультури Анастасії АЛЕКСАНДРОВІЙ у термін до 30.03.2026 оприлюднити даний наказ на офіційному вебсайті Управління Державного агентства з розвитку меліорації, рибного господарства та продовольчих програм у Харківській області та надіслати його копію до Держрибагентства.

5. Контроль за виконанням наказу залишаю за собою.

Т.в.о. начальника

Володимир ДРИЛЬ

ПЕРЕЛІК

меж нерестовищ у рибогосподарських водних об'єктах Харківської області у  
період нересту 2026 року

**Річка Сіверський Донець з придатковою системою:**

1. Ділянка від гирла р. Уди до греблі ТЕЦ-2 «Есхар».

2. Ділянка від радіофізичної обсерваторії (правий берег) та Задонецького лісництва (лівий берег) пляжу колишньої бази Харківського турбінного заводу.

3. Затока та система заплавних озер «Косач» від мосту в с. Коропове вверх за течією до озера «Біле» вздовж автошляху Задонецьке – Коропове.

4. Заплавне озеро «Снитьково» 4 кілометри вверх по течії річки Сіверський Донець від мосту в с. Коропове.

5. Система мілководь та рукавів р. Сіверський Донець від місця впадіння річки Гомольші (правий берег) до околиць села Черкаський Бишкін (лівий берег).

6. Ділянка р. Сіверський Донець від с. Гомольша до с. Нижній Бишкін.

7. Заплавне озеро «Біле» (правий берег) біля місця впадіння р. Косач в р. Сіверський Донець.



8. Ділянка на протязі 2 км вище і нижче с. Червоний Донець.   


9. Ділянка від Печенізької греблі до с. Леб'яже.  



10. Ділянка від с. Кицівка до с. Башкирівка.  


  
**Печенізьке водосховище:**

1 Затока бази відпочинку ім. Соіча.




2. Хотімлянська затока – на лівому березі водосховища біля с. Хотімля.




3. Система мілководь і островів по правому березі біля с. Хотімля.




4. Кулаківська затока – на лівому березі водосховища від с. Першотравневе до островів.




5. Мартівська затока – на лівому березі водосховища біля смт. Мартове і система мілководь біля островів вверх за течією на 5 кілометрів.




6. Артємівська затока – на лівому березі поблизу с. Артємівка.



7. Від Старосалтівської греблі вниз за течією, по лівому березі до затока бази відпочинку ім. Соіча.

**Краснопавлівське водосховище:**

Верхів'я водосховища та усі мілководні ділянки із затоками та рукавами вздовж правого та лівого берегів.

**Орільське (Орільківське) водосховище:**

Верхів'я водосховища та усі мілководні ділянки вздовж правого та лівого берегів.



**Інші водосховища**

Верхня частина на відстані 0,5 км від впадіння основного водотоку по обох берегах.

На водоймах, які експлуатуються в режимі спеціального товарного рибного господарства, межі нерестовищ встановлюються у відповідності до погоджених у встановленому порядку Режимів.